

旭岳

旭岳の気候について
旭岳は日本で最も早く降雪がある場所の一つで、例年では9月下旬に初雪が見られます。10月中旬から6月中旬までは足下に雪がある想定でお出かけください。

旭岳山頂
標高2,291m



最後の直線

“金庫岩ヒニセ金庫岩”

山頂に向かって左側に見えてくるのが金庫岩。右側に見えてくるのがニセ金庫岩です。どちらも四角い金庫のような形をしています。標で境界が悪いときにニセ金庫岩の横を下り運搬する事例があるのでご注意ください。



金庫岩

●ニセ金庫岩
9合目

8合目を超えると東川、旭川を一望できます。

地獄谷

8合目

カシ塚と言われる岩が多く足場の悪い傾斜が続きます。



大雪山系旭岳は標高2,291mの日本百名山にも選ばれる

北海道で最も高い山
緯度が高く本州の3,000m級に
肩を並べる環境が
多くの登山者を魅了しています

7合目



姿見展望台でルート確認!

姿見の池で旭岳山頂を目指す登山者の姿が山の石側の稜線に沿って確認できます。じっかくとイメージしてから山頂を目指しましょう。

ハブーみなきる“噴気孔(ぶんきこう)”

一年を通じて勢いよく水蒸気が吹き上がる噴気孔。登山道歩きヒュューという音が近くに聞こえます。

山の息吹を感じる“風穴孔(ふうけつこう)”

散策コース内に旭岳がまだ活火山だと実感できる、温かい風が吹き出す穴があります。

姿見の池



運が良ければエゾリスも見ることができます

多様な高山植物が見られる1.7kmの散策コース

可憐な高山植物の花畑が見られる1.7kmの散策コース。チングルマやエゾリンドウなど可愛らしい花が咲く天然のお花畑が見られる徒歩約1時間半の初心者向きコース。秋は紅葉が見事。



7月が見頃!



この地図の作成に当っては、国土地理院の承認を得て、同院発行の27557分の1地形図を使用した。
(承認番号: 平2911使_第419-GISMAP-Q051(9号))

❗ 本紙の旭岳・天人峠の登山やトレッキングの目安となる地図は、旭岳山頂から約1.7km離れた姿見展望台の山頂展望台に設置されています。

山散歩

ひがしかわ観光協会
やまさんぽ
ガイド



大雪山旭岳ロープウェイ

料金 / [6月1日~10月20日]
往復・大人2,900円、小人1,450円 [10月21日~5月31日]
往復・大人1,800円、小人900円 (運休期間 / 11月11日~12月10日)

TEL 0166-68-9111
FAX 0166-68-9112
http://asahidake.hokkaido.jp/ja/



旭岳温泉 ホテルアベモンテ
TEL 0166-97-2321



アトヴィエイτζジ杜季
TEL 0166-97-2222



大雪山山荘
TEL 0166-97-2326



大雪山白樺荘
TEL 0166-97-2246



ラビスタ雪山
TEL 0166-97-2323



湯元 湧駒荘
TEL 0166-97-2101



旭岳温泉 ホテルアパビー
TEL 0166-97-2321



旭岳青少年野営場
TEL 0166-97-2544
(開場期間6月中旬~9月下旬)

宿泊施設

旭岳にきたらぜひ泊まってみよう

旭岳温泉


しっかりと装備確認!
ウインドブレーカーなど通気性がよく動きやすい服装が理想です。山岳地域なので急な天候変化がよくあるため変化に合わせた着替えを用意しておきましょう。防虫対策も忘れずに!

羽衣の滝

大迫力の羽衣の滝を間近に
5月下旬~11月まで通行可能
遊歩道進むと現れる、落差270mの豪快な「羽衣の滝」。北海道最大の滝を間近に体感することかできます。四季で表情を変えるところも見てごろの1つとして10月初旬から中旬には見事な紅葉をみることもできます。



羽衣の滝まで
片道約600m
片道約15分




10月が見頃!

七福岩
7つの岩が大迫力に向かって突き出ていることから七福岩と呼ばれる大迫力の柱状節理。紅葉シーズンには紅葉や黄色の紅葉が見ることが出来ます。

2つの「北海道一」を同時に眺められる場所

滝見台からは落差270mと北海道一位の滝。天気の良い日には北海道最高峰旭岳を同時に見ることが出来る。滝見台への入り口を見逃さないよう注意しましょう。



滝見台

滝の姿が少し見えはじめ、豪快な水の音も聞こえ始めます

2018年に新たに開通した遊歩道は新たに橋やトイレが整備され快適に散策できます



滝見台までのハイキングコース

“三十三曲がり道”
33回曲がりながら進む道で、その名が付いた滝見台までの散策路です。道中は道が細く歩きにくい場所もあるので、特に道で人とすれ違う時はゆっくり歩きましょう。樹木やぬかるむ道があるので、登山靴がオススメです。入り口は「軽登山コース」トムラウシ登山道入り口の看板が目印。



滝見台まで1.5km
登り約1時間半
下り約1時間

雄大な七福岩を眺めらるのに最適なスポットです。天気が上がるときには旭岳の頂が見えます

七福岩



森の神様
「森の巨人たち100選」に選ばれたカツラの木“森の神様”。推定樹齢900年の神秘的な巨木です。雪のないシーズンはすぐ近くの駐車場が利用できます。

森の神様

柱状節理の切り立った岩に

囲まれた温泉地
温泉街から伸びる遊歩道では
北海道最大の滝
落差 270m の羽衣の滝を
間近に見ることが出来ます

Tenninkyo
天人峡

この地図の作成にあたって旭川市地理院長の支援を得て
同院発行の2万5千分の1地形図を使用し、
(承認番号: 平29消保-第419/GISMAP-40519号)

Access 東川町へのアクセス

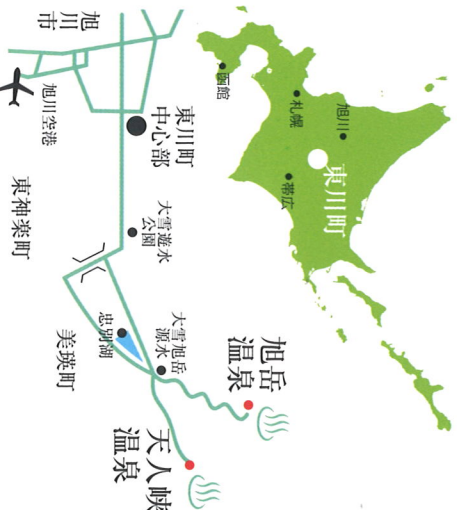
JR

- 札幌～旭川……………特急(1時間20分)
- 新千歳空港～旭川……………特急(2時間)
- お問合せ/JR旭川駅(TEL 0166-22-1441)

バス


- 旭川駅～東川(道庁館前)……60・67・75番(40分)
- 旭川駅～旭岳温泉……………いで湯号(1時間30分)
- 旭川空港～旭岳温泉……………いで湯号(1時間)
- お問合せ/旭川電気軌道バス(TEL 0166-23-3355)

※天人峡までの公共機関はありません。



宿泊施設

天人峡に来たら
ぜひ泊まてほしい



天人閣
TEL 0166-97-2111

御やとしきしま荘
TEL 0166-97-2141

(社)ひがしかわ観光協会

北海道上川郡東川町東町1丁目1-15 TEL0166-82-3761
http://www.welcome-higashikawa.jp

旭岳ビジターセンター

北海道上川郡東川町旭岳温泉 TEL0166-97-2153
https://www.facebook.com/asahidakevisitorcentre/

お問合せ